

## Harc Község Önkormányzata Képviselő-testületének 3/2025. (III. 31.) önkormányzati rendelete

### a településkép védelméről szóló 1/2018. (III.13.) önkormányzati rendelet módosításáról

[1] A szabályozás célja Harc község sajátos településképeének társadalmi bevonás és konszenzus által történő védelme, alakítása és azon belül azon épületek körének meghatározása valamint pontosítása, amelyek valóban méltóak arra, hogy mint a helyi építészeti örökség részei egyedi védelemben részesüljenek.

[2] Harc Község Önkormányzat Képviselő-testülete a építészeztől szóló 2023. évi C. törvény 225. § (8) bekezdés 1. pontjában kapott felhatalmazás alapján, az Alaptörvény 32. cikk (1) bekezdés a) és a Magyarország helyi önkormányzatairól szóló 2011. évi CLXXXIX. törvény 13. § (1) bekezdés 1. pontjában meghatározott feladatkörében eljárva, a településtervek tartalmáról, elkészítésének és elfogadásának rendjéről, valamint egyes településrendezési sajátos jogintézményekről szóló 419/2021. (VII. 15.) Korm. rendelet 70. §-ában biztosított véleményezési jogkörében eljáró szervek véleményének kikérésével a következőket rendeli el:

#### 1. §

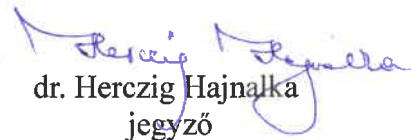
A TELEPÜLÉSKÉP VÉDELMEÉRŐL című 1/2018 (II.13.) önkormányzati rendelet 1. melléklete helyébe az 1. melléklet lép.

#### 2. §

Ez a rendelet 2025. április 1-jén lép hatályba.




Tóth Gábor  
polgármester




dr. Herczig Hajnalka  
jegyző

Kihirdetve: 2025. március 31.



dr. Herczig Hajnalka  
jegyző



1. melléklet a 3/2025. (III. 31.) önkormányzati rendelethez

„1. melléklet az 1/2018. (II.13.) önkormányzati rendelethez az 1/2018. (II. 13.) önkormányzati rendelethez

**A település helyi védelem alatt álló építészeti örökségeinek jegyzéke**

**1. A helyi területi védelem alatt álló terület elnevezése és lehatárolása, térképi bemutatása**

1.1. Érintett ingatlanok: 1; 7; 8; 9; 10; 11; 12; 13; 14; 15; 16; 17; 18; 19; 20; 21; 22; 23; 24; 25; 26/2; 27; 28; 29; 30; 31; 32; 33; 34; 35; 36/6 út egyrészze; 36/13; 40; 41; 42/1; 43/1; 44/1; 45/1; 46/1; 47/1; 48/1; 49/1; 50; 51/1; 54; 55; 58; 59; 62; 63; 66; 67; 70/1; 71; 74; 75; 77; 78; 79; 80; 81; 82; 83; 84; 85; 86; 87; 88; 158; 159.



## 2. A helyi egyedi védelem alatt álló objektumok

Cím	Megnevezés	Helyrajzi szám
Vörösmarty tér 12.	lakóépület	302/1.
Vörösmarty tér 9.	lakóépület	32.
Fő utca 6.	lakóépület	29.
Fő utca 10.	lakóépület, kerítés	27.
Fő utca 12.	lakóépület, kerítés	26/1.
Fő utca 11.	lakóépület	46/1.
Fő utca 15.	lakóépület	48/1.
Fő utca 18.	lakóépület	23.
Fő utca 23.	lakóépület	54.
Fő utca 26.	lakóépület	20.
Fő utca 38.	lakóépület	14.
Fő utca 39.	lakóépület	70/1.
Fő utca 44.	lakóépület	11.
Fő utca 51.	lakóépület	79.
Fő utca 48.	gazdasági épület	9.
Fő utca 53	lakóépület	80.
Dózsa Gy. u. 1.	kápolna	159.
Fő utca	emlékmű, kereszt	36/13.
Diós utca	kereszt	88.
Temető	kereszt	125.
Temető	kereszt	126.
Kossuth L. u.	kereszt	287/4.
Kossuth L u. 12.	lakóépület	286/4.
Kossuth L. u. 25.	lakóépület	221.
Kölesdi utca	kereszt	303/1.
Sportpálya	kereszt	369/2.
65. számú főút keleti oldalán	kereszt	011/6.

”

Részletes indokolás

**Az 1. §-hoz**

A helyi egyedi védelem alatt álló ingatlanok köre került pontosításra.

**A 2. §-hoz**

Hatályba léptető rendelkezést tartalmaz.